

# Karakuyu Sazlığı

**AKD025**  
İzlenmesi Gerekli  
Aynı (0)



Karakuyu Sazlığı © Barbaros Demirci

**Yüzölçümü** : 1582 ha  
**Boylam** : 30,25°D  
**Enlem** : 38,06°K  
**Koruma Statüleri** : Doğal sit alanı

**Yükseklik** : 1000 m - 1030 m  
**İl(ler)** : Afyonkarahisar  
**İlçe(ler)** : Dinar

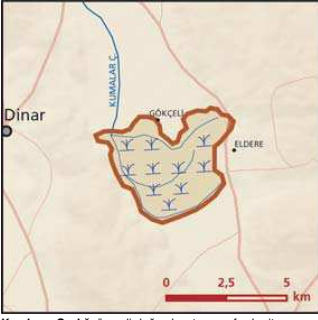
- **Alanın Tanımı:** Dinar ilçe merkezinin yaklaşık 16 kilometre doğusunda bulunan sulak alandır. Afyonkarahisar-Antalya karayolu, alanın hemen yanından geçer ve gölün doğu ve güneydoğusunu çevreler. ÖDA'nın kuzey ve doğusunu Karakuş Dağları'nın batı uzantısı, güneyini ise Söğüt Dağları'nın kuzeydoğuya yaptığı uzantı sınırlandır. Karakuyu Sazlığı; sulama, taşkından koruma ve elektrik üretimi amaçlarıyla Büyük Menderes Nehri'nin kaynağında, DSİ tarafından uzunluğu 14,647 metreye ulaşan seddeler inşa edilerek meydana getirilmiş bir yapay sulakalandır. Sazlığın ana kaynağı, alanın kuzeydoğusundaki Eldere köyünün içinden çıkan tatlı su kaynağıdır. Sazlığı besleyen ana kaynak bu olmakla birlikte güneydeki İncesu köyünden ve kuzeydeki Kumalar Dağı'ndan gelen mevsimsel dereler de gölete akar.
- **Habitatlar:** ÖDA'nın sınırları içinde kalan alanın tamamı tatlı su gölü habitatıdır ve göl alanının hemen hemen tamamı yoğun sazlıklarla, hasırotu (*Typha domingensis*), karnış ve nilüferlerle (*Nymphaea alba*) kaplıdır. Karakuyu Sazlığı çevresinde ayrıca Gökçeli, Karakuyu, İncesu, Çapalı ve Büülüçalan köylerine ait buğday, arpa, şekerpancar ve haşhaş ekiminin yoğunlaştığı tarım arazileri de bulunur.
- **Türler:** Sukuşlan için önemli bir üreme alanıdır. Sazlıkta alaca balıkcıl (*Ardeola ralloides*), pasbaş patka (*Aythya nyroca*), saz delicesi (*Circus aeruginosus*), turna (*Grus grus*), küçük balaban (*Ixobrychus minutus*) ve nesli tehlike altında olan dikkuyruk (*Oxyura leucocephala*) ürer.
- **Alan Kullanımı:** Alanın çevresinde ağırlıklı olarak kuru ve sulu tarım ile meyvecilik yapılmaktadır. Giderek azalmakla birlikte hayvancılık devam etmektedir.
- **Tehditler:** Karakuyu Sazlığı'nın çevresindeki köylerde buğday, arpa, şekerpancar, haşhaş ağırlıklı tarım faaliyetleri için göletten su çekilmektedir.
- **Koruma Çalışmaları:** Doğa Koruma ve Milli Parklar Afyonkarahisar Şube Müdürlüğü yetkilileri periyodik olarak alan üzerinde kontrollerini yapmakta ve Bölge Jandarma Komutanlığı Karakuyu Sazlığı'nı her gün düzenli olarak kontrol etmektedir.



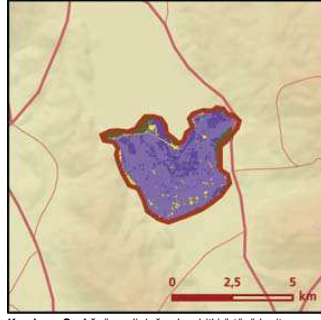
Karakuyu Sazlığı © Okan Kocuyigit

■ **Yerel İlgili Sahipleri**  
Afyonkarahisar Valiliği; Afyonkarahisar İl Çevre ve Orman Müdürlüğü; Afyonkarahisar Kocatepe Üniversitesi Fen-Edebiyat Fakültesi; Süleyman Demirel Üniversitesi; DSİ Isparta Bölge Müdürlüğü; Doğa Derneği; Burdur Kuş Gözetim Topluluğu.


■ **Okan Kocuyigit**



Karakuyu Sazlığı önemli doğa alanı topografya haritası



Karakuyu Sazlığı önemli doğa alanı bitki örtüsü haritası

Takson Adı	E	TE	Kırmızı Liste		Popülasyon Büyüklüğü	ÖDA Kriteri
			K	B		
 <i>Ardeola ralloides</i> - Avrupa ve Akdeniz	0	0	LC	LC	Var (Üreme)	CI
<i>Aythya nyroca</i> - D. Avrupa ve Akdeniz	0	0	NT	VU	20 Çift (1996 Üreme)	BI, CI
<i>Circus aeruginosus</i>	0	0	LC	LC	Var (Üreme)	CI
<i>Grus grus</i> - Anadolu ve Karadeniz	0	0	LC	(EN)	1 Çift (Üreme)	BI, CI
<i>Ixobrychus minutus</i>	0	0	LC	LC	30-60 Çift (1998 Üreme)	CI
<i>Oxyura leucocephala</i> - Doğu Akdeniz ve İran	0	0	EN	VU	2-3 Çift (Üreme)	AI, BI, CI



Saz delicesi (*Circus aeruginosus*) © Soner Bekir