

Gölcük Gölü

AKD026
İzlenmesi Gerekli
Aynı (0)



Gölcük Gölü © Murat Ataol

Yüzölçümü : 433 ha
Boylam : 30,50°D
Enlem : 37,73°K
Koruma Statüleri : Tabiat parkı
Yükseklik : 1365 m - 1615 m
İl(ler) : Isparta
İlçe(ler) : Isparta merkez

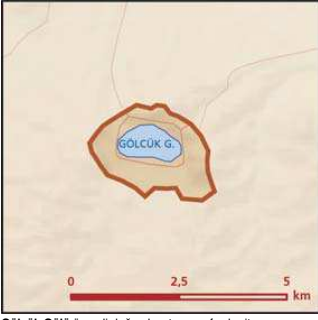
- **Alanın Tanımı:** Gölcük Gölü, Isparta'ya 12 kilometre uzaklıkta şehrin güneybatısında yer alan sönmüş bir yanardağ kraterinde bulunmaktadır. Gölün en derin yeri 36 metredir. Aladağ (Gelinçik) kütlesinin kuzeyinde bulunan orta yükseklikte dağ ve tepelerle kuşatılmıştır. Gölün yerleştiği çukurun çevresinde volkanik kayalar geniş yer tutar. Çukurun dibinde, bir tanesi ilgi çekecek biçimde yükselen, trakitlerden oluşmuş konik volkanik tepeler vardır. Göl, Isparta halkının önemli mesire yerlerinden biridir.
- **Habitatlar:** ÖDA, volkanik göl ve civarındaki ince kıyı şeridinden oluşur. Gölün etrafı seyrek ağaçlar, sulu tarım alanları ve meyve bahçelerinden oluşur.
- **Türler:** Gölcük Gölü, içsu balıkları için önemli bir alandır. Ülkemize endemik ve nesli dünya ölçeğinde tehlike altında bulunan dişli sazancık (*Aphanius anatoliae*), *Hemigrammocapoeta kemali* türlerinin yanı sıra yine ülkemize endemik bir tür olan saz balığı (*Tylognathus klatti*) alanda bulunan önemli canlılardır.
Coenagrion ornatum adlı kuzböceği de alandaki önemli türler arasında yer alır.
- **Alan Kullanımı:** Göl, 1978'de kurulmuş olan orman içi dinlenme yeriyle çevre halkının gözde bir mesire alanıdır. Piknik, yürüyüş ve benzer etkinlikler için kullanılır. Göle yakın bir restoran vardır.
Ayrıca, Isparta kentinin çevresindeki meyve ve sebze bahçeleri için de önemlidir. Bir sifon aracılığıyla emilen sular, gölün kuzey kenarında açılan bir tünelle Isparta Ovası'nın güney kenarına indirilerek sulamada kullanılır. Alanda rastlanan eski tünel kalıntılarında, Isparta Ovası'nın sulanmasında göl sularından ilkçağdan beri yararlandığı anlaşılmaktadır.
- **Tehditler:** Gölde yaşayan balık türleri, yabancı balık türlerinin salınması sebebiyle tehdit altındadır.
- **Koruma Çalışmaları:** Tabiat parkı statüsü olan alanda bilinen başka bir koruma çalışması bulunmamaktadır.



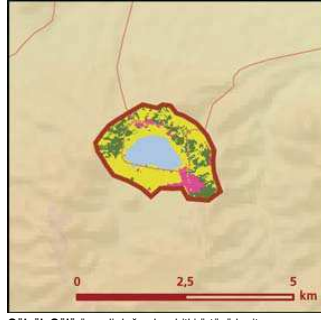
Ağaç kurbağası (*Hyla arborea*) © Laurens Vogelaers

■ **Yerel İgi Sahipleri**
Isparta Valiliği; Isparta İl Çevre ve Orman Müdürlüğü.



■ **Bahtiyar Kurt**



Gölçük Gölü önemli doğa alanı topografya haritası



Gölçük Gölü önemli doğa alanı bitki örtüsü haritası

Takson Adı	E	TE	Kırmızı Liste		Popülasyon Büyüklüğü	ÖDA Kriteri
			K	B		
 <i>Aphanius anatoliae</i>	I	0	EN	DD	Var	A1, C1
<i>Aphanius anatoliae splendens</i>	I	0	CR	(CR)	Var	B1, B2, C1
<i>Hemigrammocapoeta kemali</i>	I	0	–	CR	Var	A1, A2, C1
<i>Tylognathus klatti</i>	I	0	DD	DD	Var	A2, C1
 <i>Coenagrion ornatum</i>	0	0	–	–	Var	C1



Coenagrion ornatum © Marcel Wasscher