

Yılanlıkale Tepeleri

AKD060
İzlenmesi Gerekli
Aynı (0)



Gomphus davidi © Jean Pierre Boudot

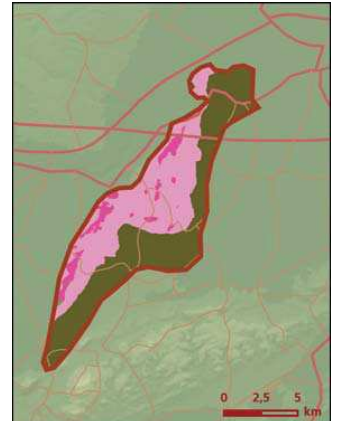
Yüzölçümü : 9642 ha
Boylam : 35,68°D
Enlem : 36,93°K
Koruma Statüleri : Yok

Yükseklik : 20 m - 760 m
İl(ler) : Adana
İlçe(ler) : Ceyhan, Yüreğir, Yumurtalık

- **Alanın Tanımı**: Adını Ceyhan – Adana karayolunun yedinci kilometresinde bulunan Yılanlıkale adlı tarihi kalıntıdan alan ÖDA, batıda Ceyhan Nehri, doğuda ve güneyinde Yumurtalık ilçesindeki tarım alanlarıyla çevrilidir. Çukurova'nın ortasında kalmış bir yükselti olarak dikkat çeker. Alanın etrafında yoğun olarak tarım yapılır.
- **Habitatlar**: Yılanlıkale, Akdeniz tipi bodur makiliklerle kaplıdır. Özellikle otlatmanın yoğun olduğu yamaçlarda geniş garig toplulukları uzanır. Tepelerin dereler tarafından oyulmuş bölgelerinde özellikle kuşlar için önemli üreme alanları olan sarp kayalıklar bulunur.
- **Türler**: ÖDA, ülkemize endemik ve dünya ölçeğinde nesli tehlike altında olan iki bitki türüne ev sahipliği yapmaktadır; *Heptaptera cilicica* ve *Hyacinthella lazulina*. Alandaki sarp kayalıklar, küçük ebabil (*Apus affinis*) ve gökkuzgun (*Coracias garrulus*) için önemli üreme alanlarıdır. Dünya ölçeğinde nesli tehlike altında bulunan kirpikli yarası (*Myotis emarginatus*) için önemli bir üreme alanıdır. Diğer yandan, Akdeniz biyomuna özgü ve dar yayılışlı bir kuzböceği türü olan *Gomphus davidi* için ÖDA statüsünü sağlar.
- **Alan Kullanımı**: Alandaki ana insan faaliyeti turizmdir ve az miktarda hayvancılık ve tarım yapılır. Yılanlıkale kalıntılar çok sayıda ziyaretçi çekmektedir. Alanın çevresinde ve sınırlarında yoğun olarak tarım yapılmaktadır.
- **Tehditler**: Yılanlıkale'deki turizm faaliyetleri alanda yuvalayan yarasalar için tehdit oluşturmaktadır.
- **Koruma Çalışmaları**: Alanda bilinen bir koruma çalışması bulunmamaktadır.






Yılanlıkale Tepeleri önemli doğa alanı topografya haritası




Yılanlıkale Tepeleri önemli doğa alanı bitki örtüsü haritası

■ **Yerel İlgili Sahipleri**
Adana Valiliği; Adana İl Çevre ve Orman Müdürlüğü; Adana İl Kültür ve Turizm Müdürlüğü; Ceyhan Kaymakamlığı.

■ **Bahtiyar Kurt**

Takson Adı	E	TE	Kırmızı Liste		Popülasyon Büyüklüğü	ÖDA Kriteri
			K	B		
 <i>Heptaptera cilicica</i>	I	0	-	EN	Var	A1, A2
<i>Hyacinthella lazulina</i>	I	0	-	EN	Var	A1, A2
 <i>Apus affinis</i> - Anadolu	0	0	LC	EN	50 Çift (Üreme)	B1, B3, C1, C3
<i>Coracias garrulus</i> - Avrupa	0	0	NT	VU	Var (Üreme)	B1, C1
 <i>Myotis emarginatus</i>	0	0	VU	VU	Var	A1, C1
 <i>Gomphus davidi</i>	0	0	-	NT	Var	A2, A4, C1



Sandal © Halim Diker