

Babakale Asos Kıyıları

EGE001
Korumaya Bağımlı
Gerileme (-1)



Akdeniz fokü (Monachus monachus) © Cem Orkun Kırac

Yüzölçümü : 10708ha
Boylam : 26,19°D
Enlem : 39,47°K
Koruma Statüleri : Arkeolojik sit alanı

Yükseklik : 0 m - 380 m
il(ler) : Çanakkale
ilçe(ler) : Ayvacık

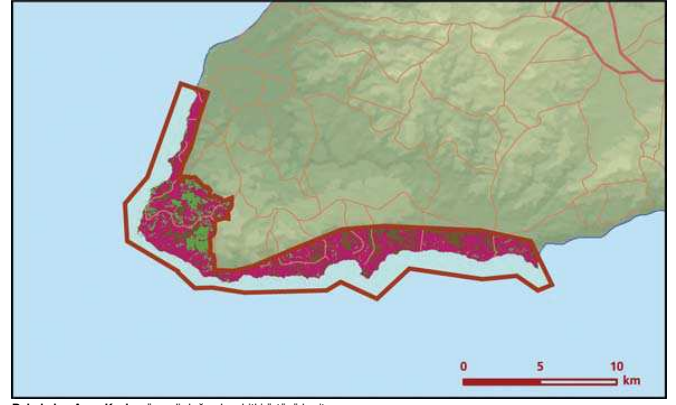
- **Alanın Tanımı:** Biga Yarımadası'nda bulunan Babakale – Asos Kıyıları Çanakkale ilinin güneybatı kıyılarını içine alır. Doğusunda Kaz Dağları ve güneydoğusunda Edremit Körfezi ile sınırlanan ÖDA, Anadolu'nun da en batı ucunu oluşturur.
- **Habitatlar:** Akdeniz bitki coğrafyasının etkisi altındaki alanın büyük bir bölümü orman ve makilik alanlarla kaplıdır. Bitki örtüsü kayalık alanların üzerinde uzanan garig, pırnal meşesi maki toplulukları ve seyrek kızılçam ormanlarından oluşmaktadır.
- **Türler:** Alan endemik ve nesli tehlike altındaki *Verbascum aschersonii* adlı bitki türüne ev sahipliği yapmaktadır.
ÖDA, boz kirazkuşunun (*Emberiza cineracea*) ülkemizdeki en kuzey dağılım noktasıdır. Kıyıda kayalık nesli küresel ölçekte tehlikede altındaki Akdeniz fokunun (*Monachus monachus*) önemli yaşam alanlarından biridir.
- **Alan Kullanımı:** Kıyılarda balıkçılık yapılmaktadır. Alanda ayrıca yazlık olarak kullanılan ikincil konutlar artış göstermektedir. Alanın daha çok kumlu toprakla örtülü orta bölümleri mera olarak kullanılır.
- **Tehditler:** Alanda son yıllarda gelişen turizm nedeniyle kıyıları yoğun insan baskısına maruz kalmıştır. Bölgede yazlık konut sayısı ve gelen turist sayısı plansızca artmaktadır. Kıyılarda gerçekleştirilen tekne turları folkleri ve diğer canlıları olumsuz etkileyebilir.
- **Koruma Çalışmaları:** Türkiye Sualtı Sporları Federasyonu altında çalışan Beykoz Sualtı Spor Kulübü öncülüğünde hazırlanan Sualtı Milli Parkı Projesi kapsamında alanın bir kısmının koruma altına alınması planlanmaktadır. Enez başlangıç noktalı proje, Saroz Körfezi'nden başlayarak Kabatepe, Eceabat, Gökçeada ve Bozcaada'yı da kapsayarak Babakale kıyılarına kadar uzanan bölgeyi koruma altına almayı hedeflemektedir.

■ **Yerel İlgili Sahipleri**
Çanakkale İl Çevre ve Orman Müdürlüğü; Sualtı Araştırmaları Derneği - AFAG; Beykoz Sualtı Spor Kulübü.



■ **Eray Çağlayan**



Babakale - Asos Kıyıları önemli doğa alanı topografya haritası



Babakale - Asos Kıyıları önemli doğa alanı bitki örtüsü haritası

Takson Adı	E	TE	Kırmızı Liste		Popülasyon Büyüklüğü	ÖDA Kriteri
			K	B		
 <i>Verbascum aschersonii</i>	1	0	-	VU	Var	A1, A2
 <i>Monachus monachus</i>	0	0	CR	(CR)	Var	A1, C1
<i>Monachus monachus</i> - Doğu Akdeniz	0	0	CR	(CR)	Var	B1, C1



Babakale © Ali İhsan Gökçen