

# Bakırçay Deltası

## EGE011

Korumaya Bağımlı  
Gerileme (-1)



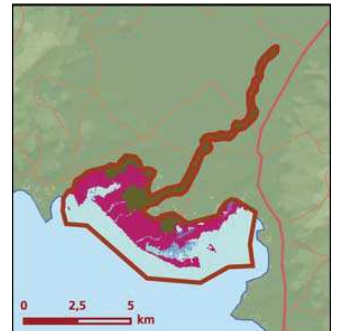
Suklavuzu (*Rallus aquaticus*) © Murat Bozdoğan

<b>Yüzölçümü</b> : 3156 ha	<b>Yükseklik</b> : 0 m - 10 m
<b>Boylam</b> : 26,99°D	<b>İl(ler)</b> : İzmir
<b>Enlem</b> : 38,93°K	<b>İlçe(ler)</b> : Bergama, Dikili
<b>Koruma Statüleri</b> : Yok	

- **Alanın Tanımı:** Alan, Bergama ve Dikili ilçeleri arasında kalan Bakırçay'ın Çandarlı Körfezi'ne döküldüğü bölgede oluşmuş bir delta sistemidir. Alanda Çandarlı Kasabası yakınında bir lagün ve çeşitli delta oluşumları bulunmaktadır.
- **Habitatlar:** ÖDA, yarı açık bir dalyan, deniz börülçesi (*Salicornia* sp.) düzlükleri, küçük kum adacıkları, Bakırçay nehrinin denize dökülme alanı, tuzu bir lagün ve tarım alanlarından oluşmaktadır. ÖDA aynı zamanda Bakırçay'ın denize yakın olan bölümünü içerir.
- **Türler:** Bakırçay Deltası su kuşları ve kıyı kuşları açısından önemlidir. Küçük sumru (*Sterna albifrons*) ve akça cılibit (*Charadrius alexandrinus*) deltada üreyen kuşlardır. Alan aynı zamanda flamingo (*Phoenicopterus roseus*) için önemli bir kışlama alanıdır.  
Delta, ülkemize endemik dört balık türü için ÖDA kriterlerini sağlamaktadır. Bu türlerden *Chondrostoma holmwoodii* küresel ölçekte, *Capoeta bergamae* ise bölgesel ölçekte tehlike altındadır. Yine bu alanda yaşayan *Ladigesocypris irideus* ise dar yayılışlı bir balık türüdür.
- **Alan Kullanımı:** Balıkçılık ve tarım Bakırçay Deltası'ndaki en önemli geçim kaynaklarıdır.
- **Tehditler:** Alandaki tehditlerin başında plansız yapılaşma ve su rejimine müdahale gelmektedir. İzmir'e yakın olmasının da getirdiği baskıyla alanın özellikle orta kesiminde çok sayıda ikincil yazlık konut kurulmuştur ve bu alanlar çoğalmaya devam etmektedir.
- **Koruma Çalışmaları:** Bakırçay Deltası'nda, kış aylarında düzenli olarak kış ortası su kuşu sayımları gerçekleştirilmektedir. Bunun dışında bilinen bir koruma çalışması yoktur.






Bakırçay Deltası önemli doğa alanı topografi haritası



Bakırçay Deltası önemli doğa alanı bitki örtüsü haritası

■ **Yerel İlgili Sahipleri**  
İzmir İl Çevre ve Orman Müdürlüğü; Dikili Kaymakamlığı; Bergama Kaymakamlığı.

■ **Bahtiyar Kurt**

Takson Adı	E	TE	Kırmızı Liste		Popülasyon Büyüklüğü	ÖDA Kriteri
			K	B		
 <i>Charadrius alexandrinus</i> - Akdeniz ve Karadeniz	0	0	LC	LC	10 Çift (Üreme)	B3, C1, C3
<i>Phoenicopterus roseus</i> - D. Akdeniz	0	0	LC	LC	840 Birey (1996 Kışlama)	B3, C1, C3
<i>Sterna albifrons</i> - D. Avrupa	0	0	LC	LC	67 Çift (1996 Üreme)	C1
 <i>Testudo graeca</i>	0	0	VU	NT	Var	A1, C1
 <i>Barbus cyclolepis pergamonensis</i>	I	0	DD	(VU)	Var	B1, B2, C1
<i>Capoeta bergamae</i>	I	0	-	VU	Var	A1, C1
<i>Chondrostoma holmwoodii</i>	I	0	VU	DD	Var	A1, A2, C1
<i>Ladigesocypris irideus</i>	I	0	-	DD	Var	A2, C1



Akça cilibit (*Charadrius alexandrinus*) © Kazım Çapaç