

Kazankaya Vadisi

OBK016

**izlenmesi Gerekli
Aynı (0)**



Kızıl sırtlı örümcekkuşu (*Lanius collurio*) © Tamer Zeybek

Yüzölçümü : 5621 ha
Boylam : 35,34°D
Enlem : 40,26°K
Yükseklik : 530 m - 1375 m
il(ler) : Çorum, Yozgat, Amasya
ilçe(ler) : Göynücek, Ortaköy, Aydıncık
Koruma Statüleri : Yaban hayatı geliştirme sahası

■ **Alanın Tanımı**: Kazankaya Vadisi, Yozgat ilinin Aydıncık ilçesi nden başlayarak kuzeye doğru yaklaşık 17 kilometre uzanır. ÖDA, Yeşilirmak Nehri'nin bir kolu olan Çekerek Çayı vadisi ve çevresindeki tepeleri içine alır. Yeşilirmak'ın önemli kollarından olan Çekerek, Çamlıbel Dağlarından doğar, Devinci Dağları'nın güneyinden batıya doğru akararak Kazankaya Vadisi'ni oluşturur.

■ **Habitatlar**: ÖDA; ağaçlı bozkırlar, meşe ormanları, nehir kıyısı bitki toplulukları, sarp kayalık alanlar ve tarım alanlarından oluşur. Çekerek Nehri'nin, vadi oluşumunu başlattığı yer olan Kazankaya Beldesi çevresinde bozkır bitki örtüsü hâkimdir. Akarsu kıyısındaki subasar alanlarda söğüt toplulukları yer almaktadır.

■ **Türler**: Dar yayılışlı ve ülkemize endemik bir bitki olan *Scorzonera ekimi* ÖDA kriterlerini sağlamaktadır. ÖDA'da kızıl akbaba (*Gyps fulvus*) ve küçük akbaba (*Neophron percnopterus*) üremektedir. Alandaki önemli memeli türlerinin başında su samuru (*Lutra lutra*) gelmektedir.

■ **Alan Kullanımı**: ÖDA'daki insan faaliyetlerinin başında tarım ve küçükbaş hayvancılık gelir. Vadinin genişlediği alanlarda sebze ve meyve yetiştirilmekte, İncesu köyü civarında ise keçi yetiştiriciliği yapılmaktadır.

Kazankaya Vadisi son yıllarda yerli ve yabancı turistlerin ilgisini çekmeye başlayan bir doğa alanıdır. İncesu köyüne yakın olan Hititler dönemine ait Şappinuva yerleşim alanı da birçok turisti bölgeye çekmektedir.

■ **Tehditler**: Alan üzerindeki en önemli tehdit, evsel atıkların oluşturduğu kirliliktir. Çekerek çayının geçtiği yerleşimlerde arıtma sistemi bulunmamaktadır.

Bunun yanında vadiye yasadışı ağaç kesimi ve yasadışı avcılık devam etmektedir.

■ **Koruma Çalışmaları**: Yozgat Valiliği ve Yozgat İl Çevre ve Orman Müdürlüğü tarafından vadinin milli park statüsü kazanması için girişimlerde bulunulmuştur.

Kuş Araştırmaları Derneği ve Çorum Kuş Gözlem Topluluğu alanda araştırma çalışmalarını yürütmektedir.



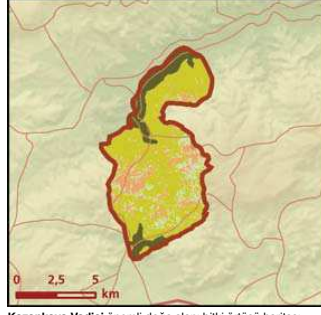
Küçük akbaba (*Neophron percnopterus*) © Soner Bekir

■ **Yerel İlgili Sahipleri**
Çorum Valiliği; Yozgat Valiliği; Çorum Belediyesi; Yozgat Belediyesi; Çorum İl Çevre ve Orman İl Müdürlüğü; Yozgat Çevre ve Orman İl Müdürlüğü; Yozgat Millî Parklar Başmühendisliği; Aydıncık Kaymaklığı; Aydıncık Belediyesi; Kazankaya Belediyesi; Çorum Kuş Gözlem Topluluğu; Kuş Araştırmaları Derneği

■ **Sönmez Yanardağ**






Kazankaya Vadisi önemli doğa alanı topografya haritası



Kazankaya Vadisi önemli doğa alanı bitki örtüsü haritası



Kuyrukkakan (*Oenanthe oenanthe*) © Murat Bozdoğan

Takson Adı	E	TE	Kırmızı Liste		Popülasyon Büyüklüğü	ÖDA Kriteri
			K	B		
 <i>Scorzonera ekimii</i>	1	0	-	CR	Var	A2
 <i>Bubo bubo</i>	0	0	LC	LC	Var (Üreme)	CI
<i>Gyps fulvus</i>	0	0	LC	LC	3-4 Çift (Üreme)	CI
<i>Lanius collurio</i>	0	0	LC	LC	Var (Üreme)	CI
<i>Neophron percnopterus</i> - Avrupa	0	0	LC	EN	Var (Üreme)	BI, CI
 <i>Lutra lutra</i>	0	0	NT	-	Var	CI



Kükümav (*Athene noctua*) © Tamer Zeybek